



Lancement officiel de l'atlas et atelier sur l'utilisation et l'occupation des terres

Ouagadougou, Burkina Faso du 11 au 13 juillet 2017

L'ouverture officielle de cette rencontre a eu lieu le mardi 11 juillet 2017 et a été présidée par Mme Fanta C. Kafando, Directrice de la Préservation de l'Environnement représentant le Ministre de l'Environnement du Burkina Faso en présence du Dr Djimé Adoum, Secrétaire Exécutif du CILSS, de SEM Andrew Young, Ambassadeur des Etats-Unis d'Amérique du Burkina, de Monsieur Robert Buzzard, représentant de l'USAID Afrique de l'Ouest et de Monsieur Gray Tappan, représentant de l'USGS.

Plus de cent participants composés des Directeurs Généraux des Ministères, des CONACILSS, des parlementaires, des Confédérations paysannes du Faso, des Partenaires techniques et financiers (UE, Canada, USAID, FAO, UNCCD, Banque Mondiale, CEDEAO, UA, UEMOA), des experts du CILSS, USGS et USAID/AO, ont participé à cet évènement.



Présidium de la cérémonie, de droite à gauche : Dr Gray, Dr Djimé, Mme Fanta, SEM Andrew et M. Robert

L'objectif général de cet atelier est d'informer les décideurs ouest africains et les partenaires techniques et financiers sur les outils/produits de surveillance environnementale développés par le CILSS/CRA pour l'aide à la décision.

De façon spécifique, l'atelier vise à promouvoir :

- des actions visant à améliorer les capacités du CILSS et de la CEDEAO pour formuler et mettre en œuvre des plans d'action qui s'appuient sur les ateliers de validation nationaux et régionaux précédents, les événements d'apprentissage et les ateliers des parties prenantes;
- les stratégies pour une utilisation effective des données et produits du projet à répondre aux besoins d'analyse spatiale pour une planification nationale et locale dans les pays. Essentiellement, amener les participants à se concentrer et à identifier leurs demandes de produits (par exemple, la dynamique spatiale des écosystèmes forestiers, la cartographie du carbone de soutien);
- les programmes nationaux, les obligations et le respect des accords multilatéraux sur l'environnement (par exemple, les communications nationales requises en vertu de la CCNUCC) et la façon dont les données et les produits peuvent répondre à ces besoins;
- l'établissement des liens techniques fonctionnels entre l'USGS, le CILSS/CRA et le projet SERVIR en déterminant quels services, données, approches analytiques et produits de du projet pourraient être utilisés / soutenus par SERVIR au CRA.

...les allocutions de la cérémonie d'ouverture



Un extrait du discours du Dr Djimé «...cet atlas, au-delà de sa valeur scientifique, a pour but d'inciter non seulement à l'action et à la mobilisation pour la protection des ressources naturelles de l'Afrique de l'Ouest et du Sahel, mais aussi à la mondialisation des systèmes de production pour créer les richesses et l'emploi. J'invite donc les scientifiques, les enseignants, les planificateurs, les gestionnaires de projets de développement, les décideurs nationaux, régionaux et locaux, les PTF, les organisations de la société civile et les étudiants à tirer

le meilleur parti de cet ouvrage... »



Un extrait du discours de M. Robert «...Mon point de vue est que, au cours des deux prochains jours, nous puissions utiliser notre temps ensemble pour aller au-delà de la production d'une liste d'utilisations potentielles des données de l'occupation et d'utilisation des terres pour une exploration des problèmes réels à résoudre et à laquelle nous pouvons engager des ressources limitées ...»



Un extrait du discours du Dr Gray «...Les cartes de l'utilisation et l'occupation des terres de chaque pays ouest-africain nous offrent une image beaucoup plus claire des changements (leurs types, leurs modes, leurs amplitudes et les facteurs moteurs). Connaître l'utilisation des terres est essentiel pour comprendre et potentiellement résoudre les problèmes de durabilité de l'environnement, tels que les changements climatiques, la demande croissante de nourriture, l'accélération de l'urbanisation et les changements

dans le fonctionnement des écosystèmes... »



Un extrait du discours de SEM Andrew «...le programme LULC a rassemblé une quantité impressionnante de données et l'atlas « une fenêtre sur un monde en plein évolution » que nous lançons aujourd'hui, contient des produits cartographiques de qualité et d'exactitude exceptionnelles. Ces données vont soutenir des analyses détaillées aux niveaux national et régional qui affectent l'utilisation des terres, la sécurité alimentaire et la gestion des ressources naturelles... »



Un extrait du discours d'ouverture de Mme Fanta « ...Cet ouvrage dont nous allons dans un instant, procéder à son lancement officiel, constitue non seulement un document de référence, mais un véritable support de plaidoyer pour plus d'investissements dans la gestion des ressources naturelles. Je saisis cette occasion pour inviter nos partenaires à emboîter le pas à l'USAID pour accompagner nos institutions régionales telles que le CILSS qui œuvrent inlassablement pour l'amélioration des conditions de vie des populations sahéliennes et ouest africaines... »





USAID
FROM THE AMERICAN PEOPLE



USGS
science for a changing world

Lancement officiel de l'atlas et atelier sur l'utilisation et l'occupation des terres

Ouagadougou, Burkina Faso du 11 au 13 juillet 2017


...remise officielle des atlas aux pays



Au SP CONACILSS de la Côte d'Ivoire



Au SP CONACILSS du Burkina Faso



Au représentant du Ghana



Au SP CONACILSS du Bénin




Lancement officiel de l'atlas et atelier sur l'utilisation et l'occupation des terres

Ouagadougou, Burkina Faso du 11 au 13 juillet 2017




Au SP CONACILSS de la Gambie



Au SP CONACILSS de la Guinée Bissau




Au SP CONACILSS de la Guinée



Au SP CONACILSS du Mali




A l'assistant du SP CONACILSS du Niger



Au SP CONACILSS du Tchad



Au SP CONACILSS du Sénégal




Au SP CONACILSS du Togo

...visite guidée des posters par M. Alfari Issifou



...présentation de l'Atlas par M. Gray



[Télécharger le PDF](#)

...introduction à l'outil de soutien à la décision pour aider les pays dans leurs engagements nationaux à la mise en œuvre des conventions internationales sur l'environnement par Dr Djimé Adoum



Présidium de gauche à droite : Mme Belém, Dr Djimé et M. Marc

...présentation de l'historique du programme LULC par M. Alfari



[Télécharger le PDF](#)

...présentation des résultats de la cartographie Régional par M. Alfari



[Télécharger le PDF](#)

...présentation de la cartographie du LULC : approche méthodologique par M. Gray



[Télécharger le PDF](#)

...présentation des résultats de cartographie et études de cas : le Burkina Faso par M. Sidibé



[Télécharger le PDF](#)

...le Mali par Dr Ballo



[Télécharger le PDF](#)

...le Tchad par Dr Ouya



[Télécharger le PDF](#)

...le Niger par M. Nouhou



[Télécharger le PDF](#)

...présentation sur la Régénération Naturelle Assistée au Niger et au Burkina par Dr Botoni



Succes stories dans la gestion des ressources naturelles en Afrique de l'Ouest et au Sahel



Dr Edwige BOTONI : Atelier de lancement de l'atlas Ouagadougou 11-13 juillet 2017

[Télécharger le PDF](#)



Lancement officiel de l'atlas et atelier sur l'utilisation et l'occupation des terres

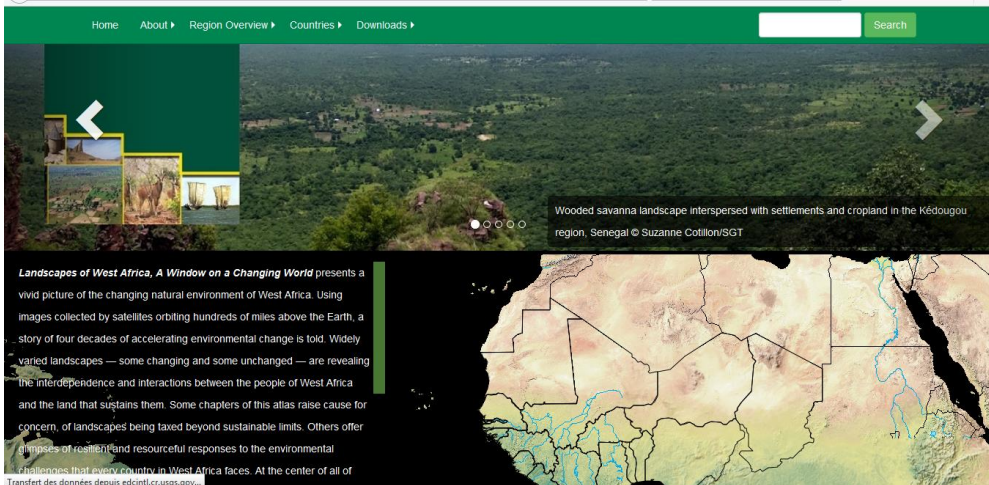
Ouagadougou, Burkina Faso du 11 au 13 juillet 2017

...présentation des analyses et résultats sur les bonnes pratiques, programme de l'USAID/Sahel Regional Office par M. Gray



[Télécharger le PDF](#)

...présentation sur la base de données (métadonnées) site web (archivage) ou téléchargement des données par M. Alfari



...quelle contribution de l'outil LULC pour appuyer le programme de mise en œuvre des AME ? présenté par Dr Kairé



[Télécharger le PDF](#)

...étude de cas d'utilisation de l'atlas au Niger par Mme Zalia



[Télécharger le PDF](#)

...présentation du programme SERVIR : Construire à partir des acquis du processus de mise en œuvre du projet LULC par M. Saliou



[Télécharger le PDF](#)

...Etat de mise en œuvre du programme SERVIR Afrique de l'Ouest par M. Bako



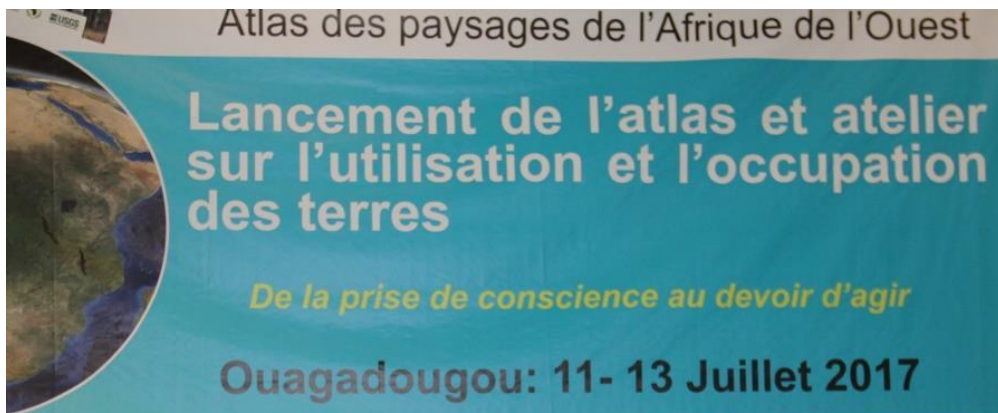
[Télécharger le PDF](#)



Lancement officiel de l'atlas et atelier sur l'utilisation et l'occupation des terres

Ouagadougou, Burkina Faso du 11 au 13 juillet 2017

...cérémonie de clôture présidée par Dr Djimé Adoum en présence de M. Robert



Présidium de gauche à droite : M. Robert, Dr Djimé

...les facilitateurs de l'atelier : M. Atouga et M. MBallo



Intervention de M. Atouga



Vue de la salle lors de la cérémonie de clôture



USAID
FROM THE AMERICAN PEOPLE



USGS
science for a changing world

Lancement officiel de l'atlas et atelier sur l'utilisation et l'occupation des terres

Ouagadougou, Burkina Faso du 11 au 13 juillet 2017



Photo de famille